



# 2019 暮らしと統計



## 【目次】2度目のオリンピック・パラリンピックを迎える東京の“今”と“昔”…1

土地・気象…2	社会保険…11	農林水産業…17	卸売業・小売業・サービス業…22
住宅…3	教育・文化…12	工業…18	財政…23
人口・世帯…4	スポーツ…13	電気・水道…19	警察・消防…24
労働…6	物価…14	通信・情報…20	選挙…25
家計…8	都民経済計算…15	運輸・観光…21	参考資料…26
医療・衛生・環境…10	事業所…16		



就業者数

(男) 3,627,177人 (女) 1,809,697人  
→ (男) 3,291,599人 (女) 2,567,360人

地下鉄  
旅客営業キロ

地下鉄年間乗車人員  
6億7117万人  
→ 36億205万人

75.7km  
→ 291.3km

人口

10,639,361人  
→ 13,843,403人

東京都の面積

2,028.97km<sup>2</sup>  
→ 2,193.96km<sup>2</sup>

外国人人口

95,256人  
→ 551,683人

気温 (年平均)

15.3℃  
→ 16.8℃

12歳(中学校1年生)の身長体重

(男) 146.0cm 37.4kg (女) 147.3cm 39.2kg  
→ (男) 153.7cm 44.3kg (女) 152.0cm 43.1kg

道路延長

19,590km  
→ 24,558km

平均寿命

(男) 69.84歳 (女) 74.70歳  
→ (男) 81.07歳 (女) 87.26歳

上段が1964 (昭和39) 年当時 (一部1965年)

下段が2018 (平成30) 年現在 (一部2015、2016、2017、2019年)

# 2度目のオリンピック・パラリンピックを迎える 東京の**今**と**昔**

2020年、東京は2度目のオリンピック・パラリンピック競技大会を迎えます。前回、東京大会が開催された1964（昭和39）年当時と今の東京を、統計データで比べてみましょう。



地上階数10階以上の建築物（23区）

154件

→19,498件

博物館、動物園等

66施設

→272施設

東京—新大阪間（新幹線）

4時間

→2時間22分

自動車保有台数

109万台

→442万台

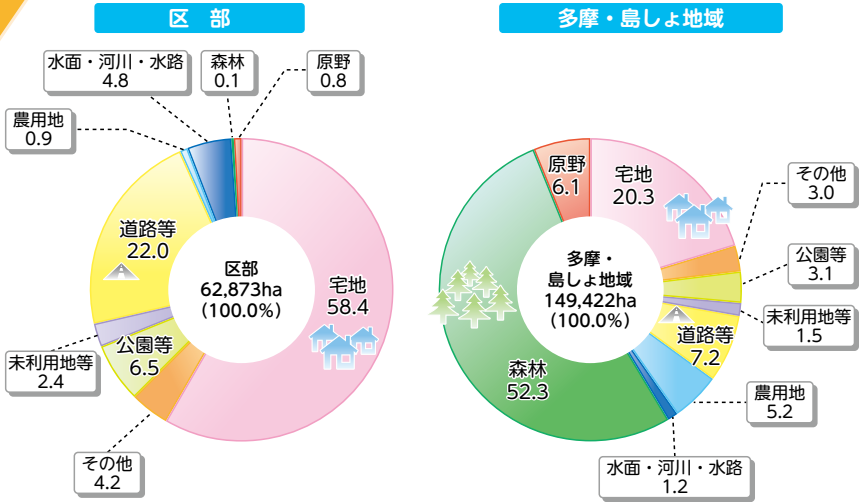


総務省「国勢調査」、厚生労働省「平成27年都道府県別生命表」、国土地理院「全国都道府県市区町村別面積調」、気象庁HP、JR東海HP、一般財団法人自動車検査登録情報協会HP、「東京都統計年鑑」、「人口の動き」、「東京都の人口（推計）」、「外国人人口」、「学校保健統計」、東京消防庁「東京の消防白書」



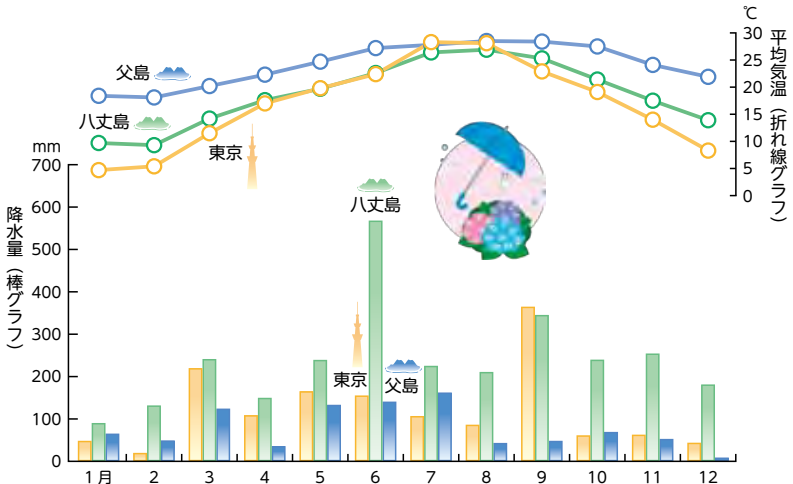
# 土地・気象

## ① 土地利用状況



資料 都都市整備局「東京の土地利用 平成28年東京都区部」（平成30年5月）  
 // 「東京の土地利用 平成24年多摩・島しょ地域」（平成26年5月）

## ② 平均気温と降水量の推移（平成30年）

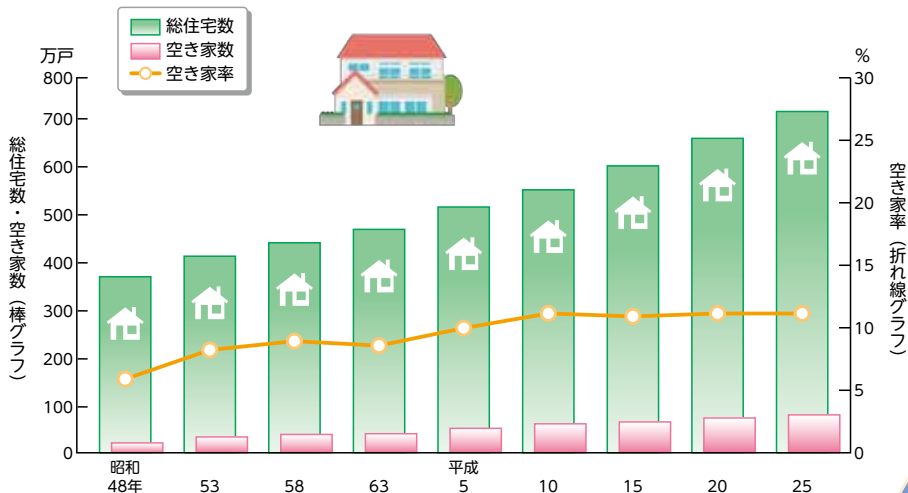


注) 東京：千代田区北の丸公園「東京管区気象台」  
 八丈島：八丈町大賀郷「八丈島特別地域気象観測所」  
 父島：小笠原村父島字西町「父島気象観測所」

資料 気象庁ホームページ「気象統計情報」

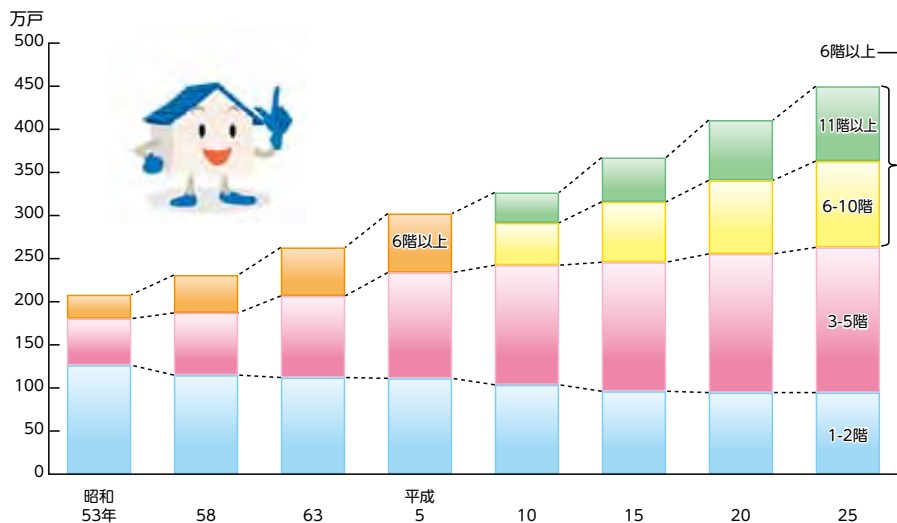
# 住宅

## ① 総住宅数、空き家数及び空き家率の推移



資料 総務省統計局「住宅・土地統計調査」

## ② 共同住宅の階数別住宅数の推移



注) 平成5年以前は、11階以上を6階以上に含んで調査していた。  
資料 総務省統計局「住宅・土地統計調査」

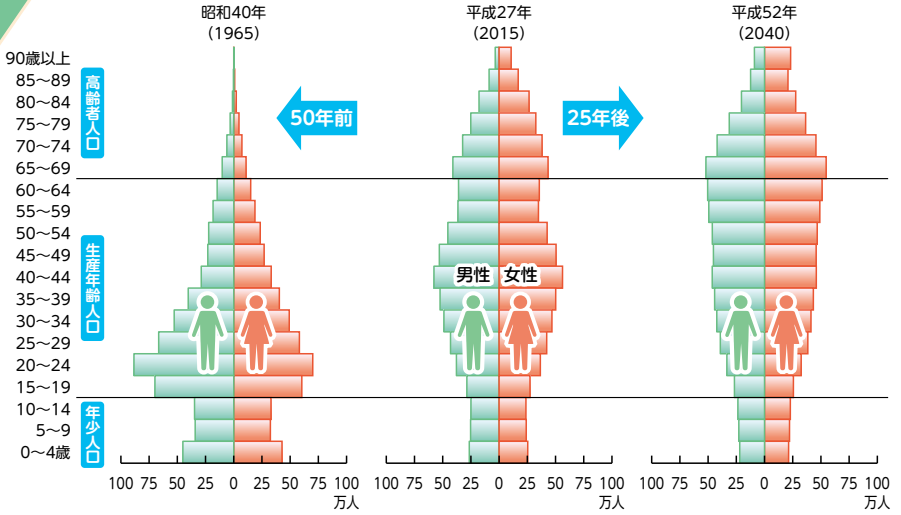


住宅



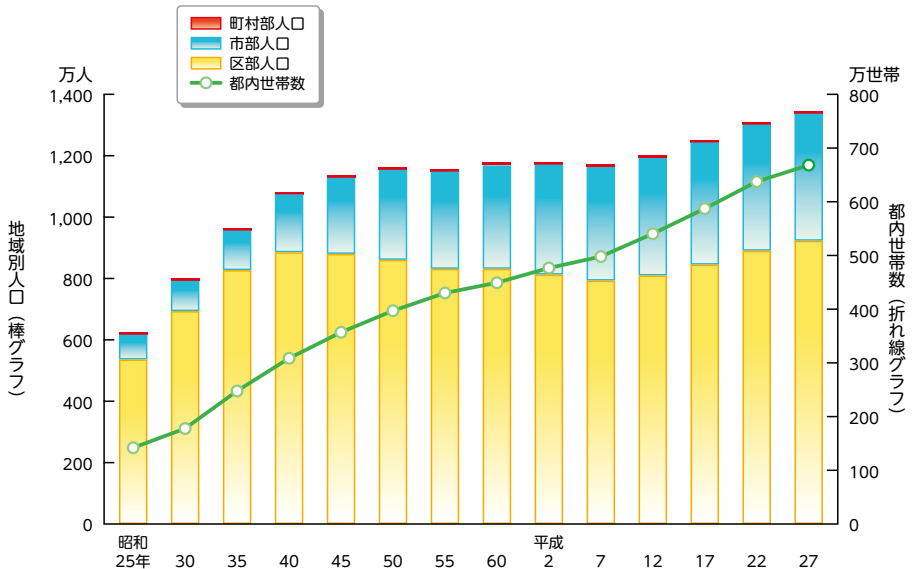
# 人口・世帯

## ① 人口ピラミッド（男女、年齢5歳階級別の人口の分布）



資料 総務省統計局「国勢調査報告」  
都総務局統計部「東京都男女年齢（5歳階級）別人口の予測」（平成30年3月）

## ② 地域（区・市・町村部）別人口及び都内世帯数の推移



資料 総務省統計局「国勢調査報告」