

グラフで見る東京のすがた



2019 暮らしと統計



【目次】2度目のオリンピック・パラリンピックを迎える東京の“今”と“昔”…1

土地・気象…2	社会保険…11	農林水産業…17	卸売業・小売業・サービス業…22
住宅…3	教育・文化…12	工業…18	財政…23
人口・世帯…4	スポーツ…13	電気・水道…19	警察・消防…24
労働…6	物価…14	通信・情報…20	選挙…25
家計…8	都民経済計算…15	運輸・観光…21	参考資料…26
医療・衛生・環境…10	事業所…16		



就業者数
 (男) 3,627,177人 (女) 1,809,697人
 → (男) 3,291,599人 (女) 2,567,360人

地下鉄
 旅客営業キロ 75.7km
 → 291.3km

地下鉄年間乗車人員
 6億7117万人
 → 36億205万人

人口
 10,639,361人
 → 13,843,403人

2度目のオリンピック・パラリンピックを迎える東京の今と昔

2020年、東京は2度目のオリンピック・パラリンピック競技大会を迎えます。前回、東京大会が開催された1964（昭和39）年当時と今の東京を、統計データで比べてみましょう。

東京都の面積
 2,028.97km²
 → 2,193.96km²

外国人人口
 95,256人
 → 551,683人

気温（年平均）
 15.3℃
 → 16.8℃

12歳（中学校1年生）の身長体重
 (男) 146.0cm 37.4kg (女) 147.3cm 39.2kg
 → (男) 153.7cm 44.3kg (女) 152.0cm 43.1kg

道路延長
 19,590km
 → 24,558km

平均寿命
 (男) 69.84歳 (女) 74.70歳
 → (男) 81.07歳 (女) 87.26歳

上段が1964（昭和39）年当時（一部1965年）
 下段が2018（平成30）年現在（一部2015、2016、2017、2019年）

地上階数10階以上の建築物（23区）
 154件
 → 19,498件

博物館、動物園等
 66施設
 → 272施設

東京—新大阪間（新幹線）
 4時間
 → 2時間22分

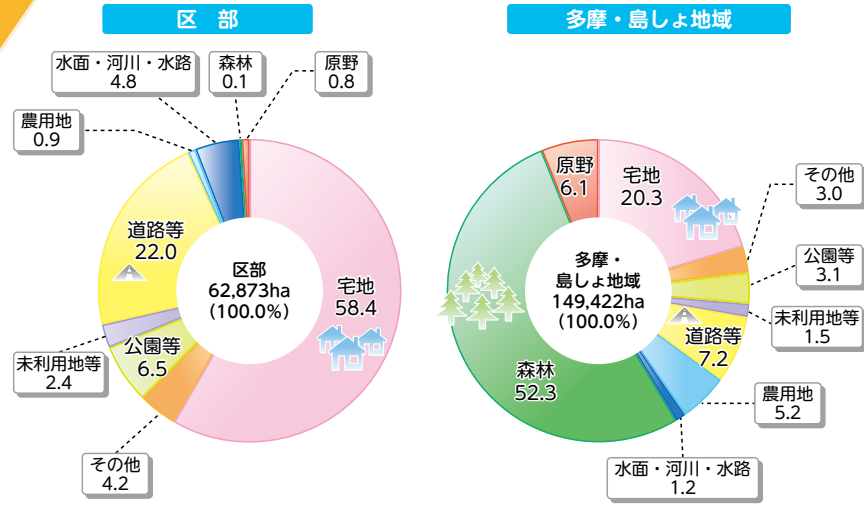
自動車保有台数
 109万台
 → 442万台

総務省「国勢調査」、厚生労働省「平成27年都道府県別生命表」、国土地理院「全国都道府県市区町村別面積調」、気象庁HP、JR東海HP、一般財団法人自動車検査登録情報協会HP、「東京都統計年鑑」、「人口の動き」、「東京都の人口（推計）」、「外国人人口」、「学校保健統計」、東京消防庁「東京の消防白書」



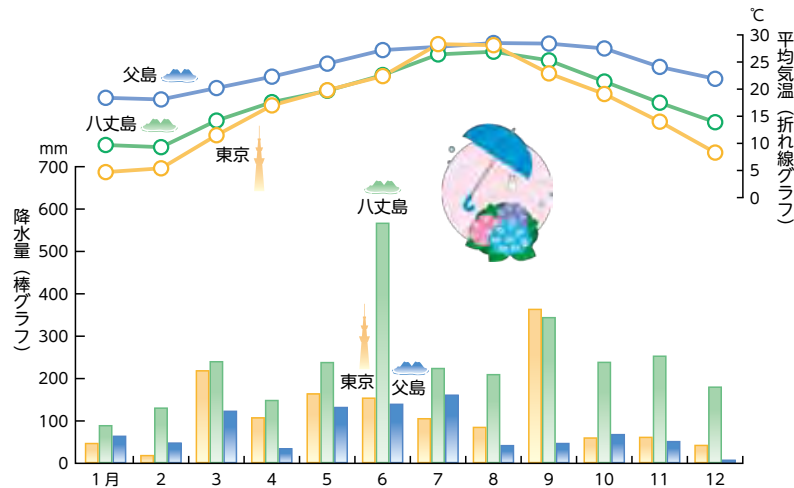
土地・気象

① 土地利用状況



資料 都都市整備局「東京の土地利用 平成28年東京都区部」(平成30年5月)
 // 「東京の土地利用 平成24年多摩・島しょ地域」(平成26年5月)

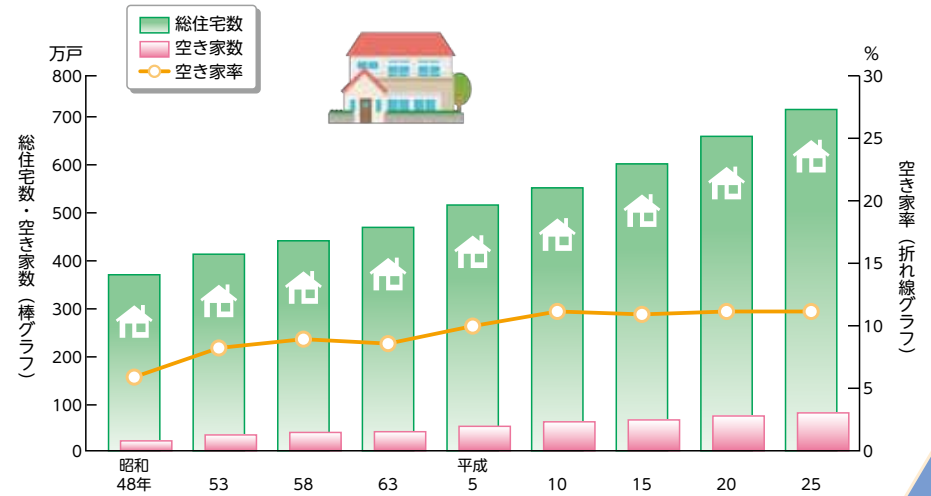
② 平均気温と降水量の推移 (平成30年)



注) 東京：千代田区北の丸公園「東京管区気象台」
 八丈島：八丈町大賀郷「八丈島特別地域気象観測所」
 父島：小笠原村父島宇西町「父島気象観測所」
 資料 気象庁ホームページ「気象統計情報」

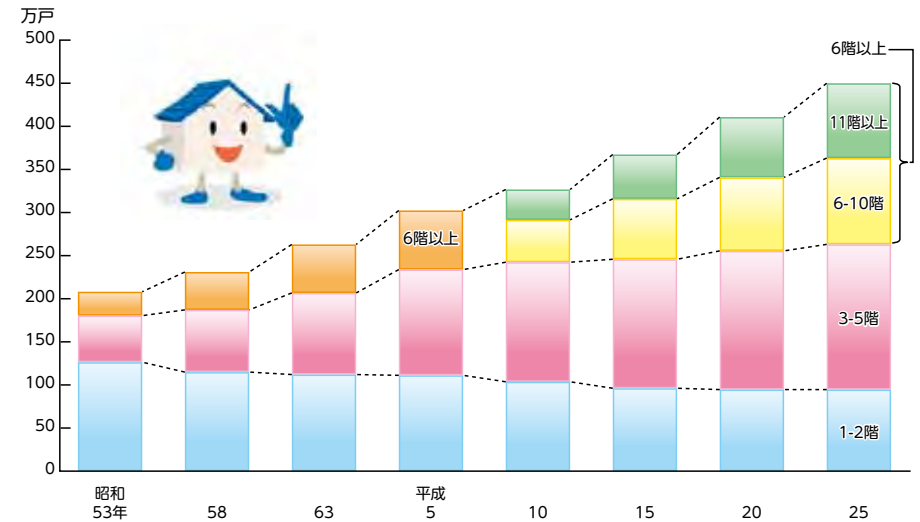
住宅

① 総住宅数、空き家数及び空き家率の推移



資料 総務省統計局「住宅・土地統計調査」

② 共同住宅の階数別住宅数の推移

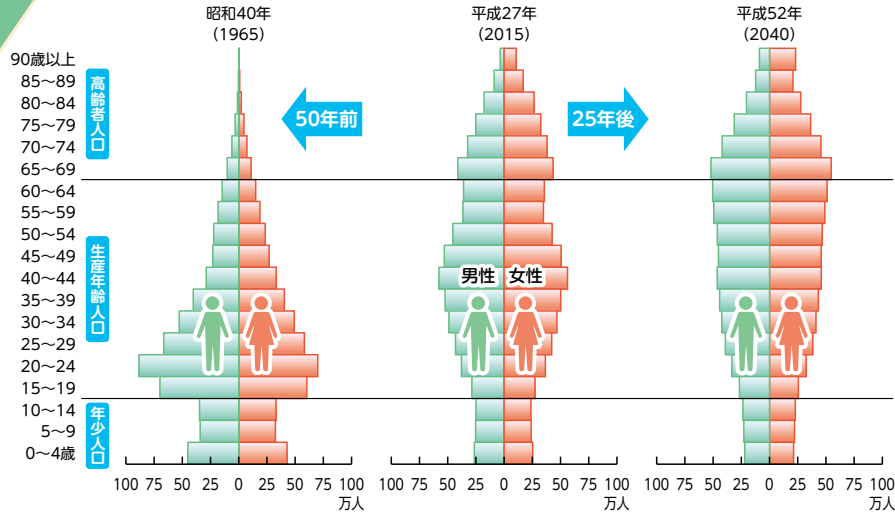


注) 平成5年以前は、11階以上を6階以上に含んで調査していた。
 資料 総務省統計局「住宅・土地統計調査」



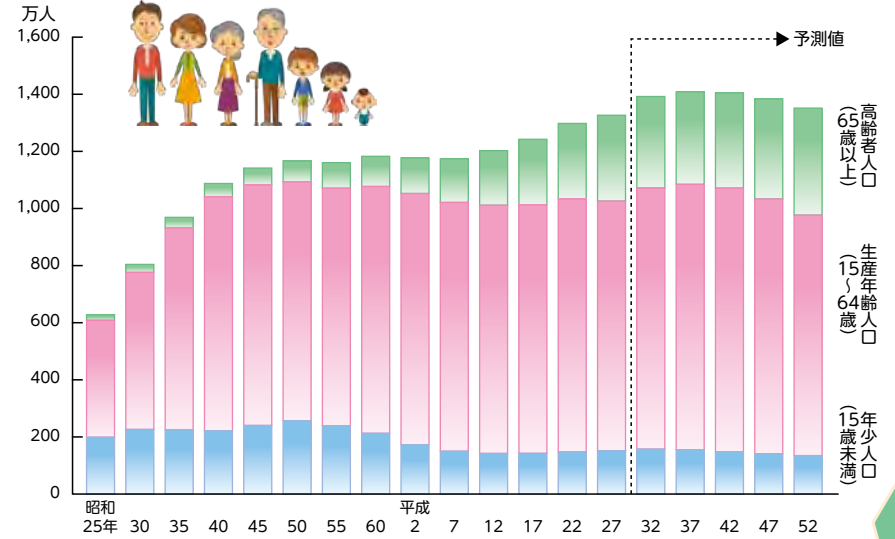
人口・世帯

① 人口ピラミッド（男女、年齢5歳階級別の人口の分布）



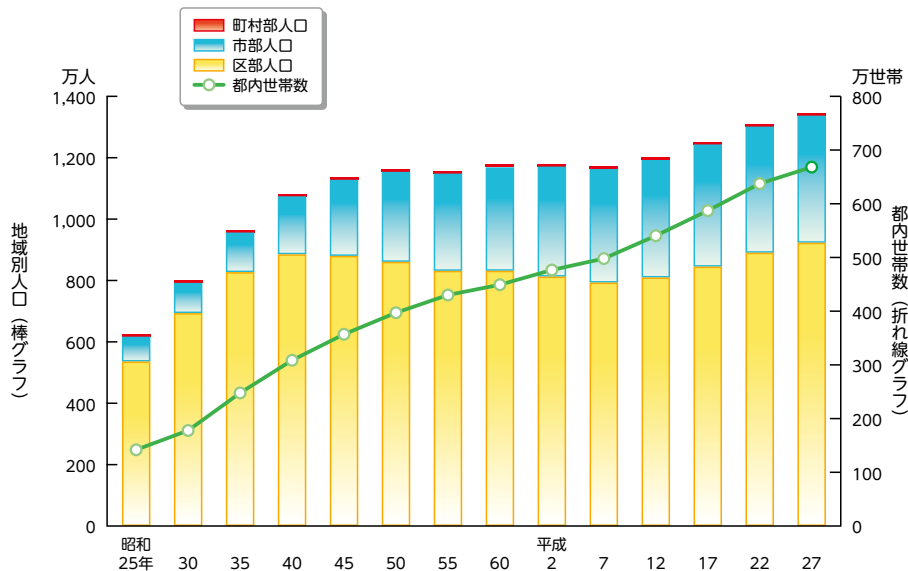
資料 総務省統計局「国勢調査報告」
都総務局統計部「東京都男女年齢（5歳階級）別人口の予測」（平成30年3月）

③ 年齢区分別人口の推移



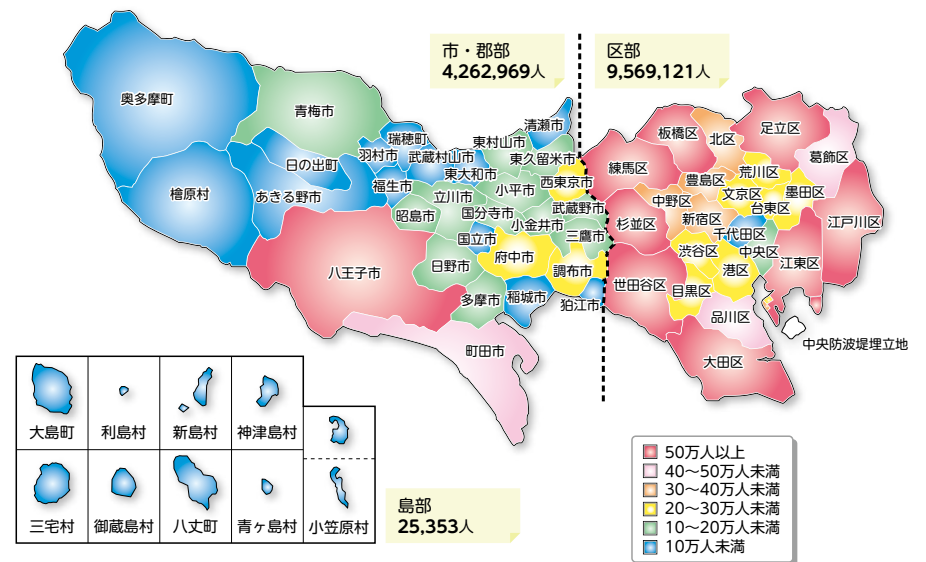
資料 昭和25~平成27年：総務省統計局「国勢調査報告」
平成32年以降：都総務局統計部「東京都男女年齢（5歳階級）別人口の予測」（平成30年3月）

② 地域（区・市・町村部）別人口及び都内世帯数の推移



資料 総務省統計局「国勢調査報告」

④ 地域別人口（推計）（平成31年1月1日現在）



注) 島しょの縮尺は、他と異なる。
資料 都総務局統計部「東京都人口（推計）」（平成31年1月1日現在）